Plan et guide du Ribatejo

Ribatejo
La beauté au naturel

Nature

Venez découvrir le Ribatejo, aussi bien pour y séjourner que pour le raconter.

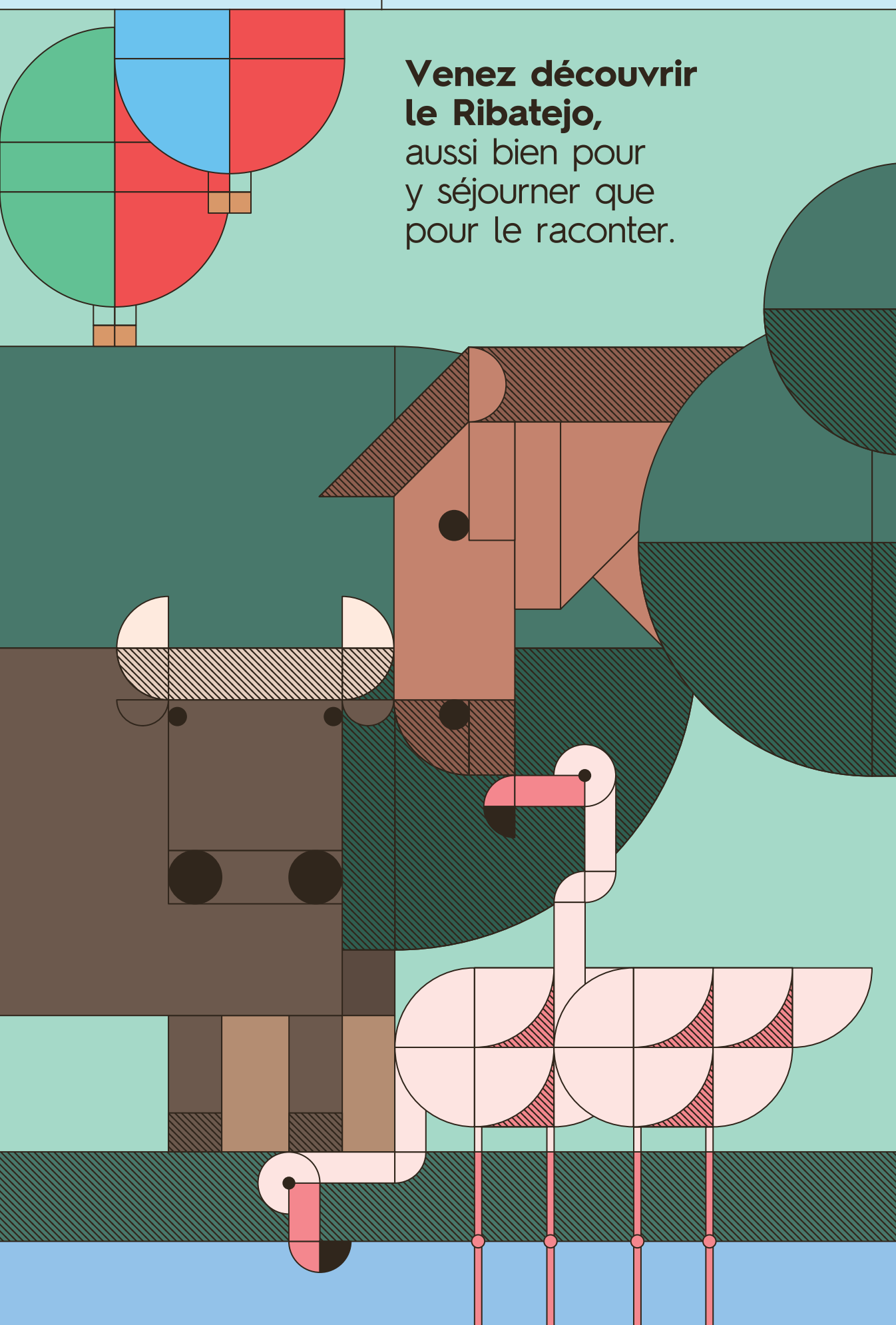

Comment s'y rendre :

- **en voiture**
  consultez le plan
- **en train**
  direction Santarém
  cp.pt
- **en car**
  rede-expressos.pt
- **par avion**
  aéroport de Lisbonne

Plan et guide du Ribatejo

Nature

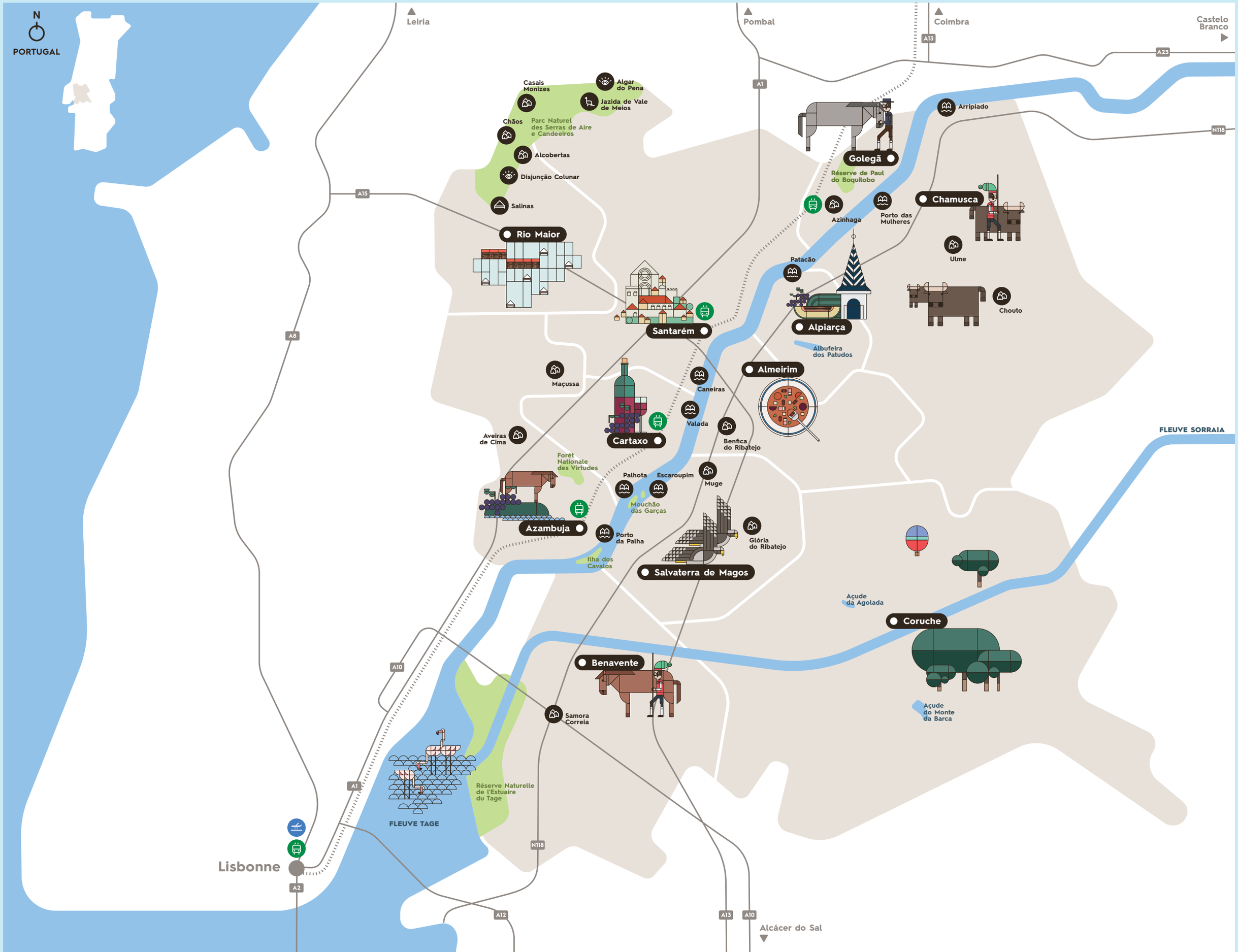

Vive la Nature du Ribatejo et ses *Lezírias*

Le Tage en toile de fond

Ainsi se dévoile le paysage ribatejano, à la beauté inédite difficile à égaler. Son horizon changeant suit le rythme des saisons et les méandres du fleuve. Le Ribatejo est une région très variée qui comprend trois grands types de paysages : la *lezíria* (plaine inondable), le *bairro* (terres cultivables à fort relief) et la *charneca* (garrigue).

La *lezíria* désigne la plaine inondable du Tage et c'est la terre la plus fertile de la région. Ses sols de grande qualité produisent surtout du riz et du blé et constituent d'excellents pâturages pour les chevaux et le bétail. C'est ici que le *campino* (gardien de troupeau à cheval) se sent chez lui.

Le *bairro*, au nord du Tage, aux sols calcaires et argileux, constitue la terre de prédilection pour la culture de l'olivier et de la vigne.

Pour compléter le paysage, on trouve la *charneca* aux sols plus secs de l'autre côté du fleuve, là où sont exploités les chênes-liège et qui constitue une réserve d'eau.

Appréciez la diversité de la nature *ribatejana*.



Communes

Alpiarça

La Casa dos Patudos reste gravée dans la mémoire de tous ceux qui visitent Alpiarça. Son intérieur rempli d'oeuvres d'art vaut le détour.

Profitez en aussi pour découvrir le Cavalo (cheval) Sorraia ou vous adonner aux sports nautiques sur l'Albufeira (lagune) dos Patudos.

Benavente

C'est ici que l'on trouve les haras et les élevages de taureaux les plus réputés de la région, une caractéristique de la Réserve Naturelle de l'Estuaire du Tage.

Une opportunité de rêve pour mieux connaître sa faune et sa flore, en osmose totale avec la culture du riz *carolino* des *lezírias*.

Chamusca

C'est un spectacle inédit que de voir les taureaux et chevaux se partager cet immense territoire de *lezíria* et *charneca* avec ses habitants, témoin de la relation ancestrale qui existe entre l'homme et l'animal.

Lors de la *Festa Brava*, les *chamusquenses* se font un plaisir d'accueillir les visiteurs.

Golegã

La Feira do Cavalo (Foire au Cheval), plus connue sous le nom de Feira da Golegã, est sans conteste l'évènement le plus attendu de l'année.

Autour de la fête de São Martinho, venez assister au plus beau spectacle équestre du Portugal et profitez-en pour séjourner dans l'une des villes les plus pittoresques du Ribatejo.

Salvaterra de Magos

Autrefois Palais Royal, on peut encore revivre entre autres traditions de la noblesse portugaise d'autrefois, l'art de la fauconnerie à Salvaterra de Magos.

Cette pratique classée au Patrimoine culturel immatériel de l'UNESCO, a lieu dans le bâtiment de l'ancienne Fauconnerie que l'on peut visiter.

Almeirim

On garde toujours d'Almeirim le souvenir de la soupe qui à elle seule constitue un repas : la *sopa da pedra* (la soupe au caillou) est un incontournable même s'il existe d'autres plats à découvrir.

Une fois ces spécialités dégustées, vous serez prêts à découvrir la ville.

Azambuja

Autrefois, c'était l'étape obligatoire lorsqu'on remontait le fleuve. La ville d'Azambuja est toujours aussi accueillante. Embarquez dans l'une des petites embarcations touristiques et une fois à table, savourez les plats typiques à base de pain comme le *torricado*, la *lapardana* ou la *manja*, sans oublier les poissons du fleuve.

Une fois les batteries rechargées par ces agapes, repartez à la découverte des moindres recoins de la région.

Cartaxo

La première chose qui vient à l'esprit lorsqu'on évoque Cartaxo, c'est son vin.

Si le goût ne s'oublie pas, la beauté de ses cépages et de ses cultures entourées de vignes, aux couleurs chatoyantes à chaque saison, non plus...

Coruche

La culture du chêne-liège dont l'écosystème est précieusement préservé est l'un des trésors de Coruche.

Prenez le temps de vous immerger dans cette nature et découvrir cette forêt unique en son genre, en partant à l'aventure sur le fleuve Sorraia et profitez du calme pour vous reposer.

Rio Maior

Les Salinas da Fonte da Bica sont un des éléments majeurs de Rio Maior et le lieu idéal pour entamer une visite de la commune.

Partez à la découverte des sentiers du Parque Natural das Serras de Aire e Candeeiros et, dès la nuit tombante, faites la fête dans l'un des nombreux lieux de la commune.

Santarém

La plus grande ville *ribatejana* est bien connue de tous pour son vaste patrimoine architectural et religieux qui fait de Santarém l'une des plus grandes vitrines du style gothique du Portugal.

C'est aussi l'un des pôles culturels de la région et un excellent point de départ pour votre voyage en Ribatejo.

Bienvenue à la Réserve Naturelle de l'Estuaire du Tage

Benavente

Avec ses 14 192 hectares, la Réserve Naturelle de l'Estuaire du Tage est encastrée dans la zone la plus humide du territoire portugais. On y trouve des marécages, des *lezírias* (plaines inondables), des *montados* (chênaies) et des *sapais* (marais). Cette immense étendue est habitée par une faune et une flore des plus variées, même si c'est surtout l'avifaune aquatique qui a fait la renommée de l'estuaire, le hissant au plus haut niveau européen.

C'est là qu'hibernent des milliers d'oiseaux, canards sauvages, flamants roses, oies cendrées, échassiers au ventre noir, et avocettes, d'où la nécessité de garder ses jumelles pour les observer lors des nombreux parcours signalés. N'oubliez pas que la saison idéale pour le *birdwatching* est en hiver.

Sur la route de Pancas, observez la diversité du paysage au-dessus de Olhos da Praia : son plan d'eau stagnante ; les différentes marées ; le marais ; les marais salants ; les champs ; les aires plantées de haies et les marécages. La période de nidification a lieu au cours des mois qui vont du printemps à l'été. Profitez-en pour apercevoir quelques oiseaux sans faire trop de bruit pour ne pas les effrayer.

Pour observer la faune de la Réserve, privilégiez une sortie matinale ou avant la tombée de la nuit. Munissez-vous de jumelles et d'un appareil photo et restez attentifs aux prévisions météorologiques.

Pour plus d'informations sur l'estuaire et la Réserve, les activités et les espèces visibles, allez sur : **natura.pt**

Ballades dans la Réserve

La Réserve Naturelle de l'Estuaire du Sado est le plus bel endroit du pays pour l'observation d'oiseaux, mais les sentiers de randonnée ou de VTT sont aussi tout indiqués.

Rattachée sur une petite partie à la Zone de Protection Spéciale de l'Estuaire du Tage se trouve la Companhia das Lezírias. C'est ici que vous pourrez faire votre baptême équestre ou vous promener à cheval à la découverte des 4000 têtes de bétail élevées ici en mode biologique. N'oubliez pas que vous êtes dans une zone protégée, que ce soit en marchant, à cheval, à vélo ou en voiture. Roulez tranquillement et respectez l'écosystème de la Réserve de l'Estuaire.

La **Rota (route) das Lezírias**, piétonne et cyclable, n'est pas intégrée dans la Réserve, mais demeure une bonne option pour rester en contact direct avec la nature, avec le Tage - toujours présent -, les habitants du Ribatejo et leurs traditions équestres. À la Réserve, l'une des grandes attractions demeurent les promenades à cheval et à tout moment de l'année, la faune et la flore sont des motifs pour une visite sans cesse renouvelée.

+info : **visitribatejo.pt**

1.

2.

L'observatoire des oiseaux

À la Réserve de Paul do Boquilobo, vous allez vivre des moments de totale communion avec la nature. La Réserve est considérée comme un véritable sanctuaire pour les espèces ici présentes et l'observation de la faune et de la flore depuis ce lieu nécessite une visite guidée. Il est possible de programmer à l'avance des parcours de marche sur les sentiers, une opportunité unique pour admirer de plus près quelques espèces d'oiseaux aquatiques, loin de toute présence humaine. On peut réserver sur : **pauldoboquilobo.pt**

La réserve Naturelle de Paul do Boquilobo fait partie intégrante de la Convention dite de Ramsar, convention des Zones Humides à vocation internationale pour ce qui est des oiseaux aquatiques. Elle a été adoptée en 1971 et regroupe aujourd'hui 169 pays et environ 2200 sites d'importance internationale.

Espèces visibles :

1. *Spatule Pistalea Leucorodia*

2. **Cormoran à tête blanche**
   Phalacrocorax carbo
   ©Andreas Eichler

Vive la Réserve Naturelle de Paul do Boquilobo

Golegã

Située dans une zone humide de l'intérieur qui varie en fonction du débit des fleuves Tage et Almonda, c'est à l'intérieur de cette Réserve de la Biosphère de l'UNESCO que cohabitent plus de 221 espèces d'oiseaux, environ 27 espèces de mammifères et nombreux amphibiens et poissons. Pour vivre et observer de plus près les 817 hectares d'une nature intacte, il convient de s'aventurer à pied sur ses sentiers.

Village de Chãos
Rio Maior

Il s'agit d'une petite bourgade située sur la pente sud de la Serra dos Candeeiros qui doit son nom aux terrains labourables, des terres du plat pays. À Chãos, on retrouve encore les vestiges d'aires de battage, des **Covas do Bagaço** et des citernes, petits réservoirs qui permettaient aux habitants du village de stocker l'eau. Ici, vous aussi, vous pourrez jouer au berger pour la journée en suivant le troupeau des chèvres du village, guidé par le berger, évoluant dans la Serra dans un paysage à couper le souffle.

Vive les Salines
Rio Maior

Las Salinas da Fonte da Bica sont un des éléments majeurs de Rio Maior et le lieu idéal pour entamer une visite de la commune. Partez à la découverte des sentiers du Parque Natural das Serras de Aire e Candeeiros et, dès la nuit tombante, faites la fête dans l'un des nombreux lieux de la commune.

Village des Marinhas de Sal
Rio Maior

Dans le hameau de Fonte da Bica, environ deux tonnes de sel sont produites par an, et l'architecture du village est le reflet de cette activité. Les maisons en bois, d'anciens greniers à sel, ont pu être complètement préservées. La majorité de ces petites constructions conserve encore les fermetures et clés en bois d'origine, une astuce pour les isoler du sel. Vous pourrez emporter chez vous ce précieux minéral dans un sac ou sous forme de fromage de sel. En décembre, ne ratez pas l'exposition consacrée aux crèches de Noël.

Sur les chemins battus de la Serra

Les Serras de Aire e Candeeiros sont idéales pour la pratique de la spéléologie, bien que cette activité ne soit pas le propre des Serras. Le paysage rural des Serras, sa faune et sa flore sont les seuls motifs pour une très jolie balade.

Vous pourrez découvrir jusqu'à 50 % de la totalité des espèces d'orchidées sauvages portugaises et, si vous avez de la chance, vous apercevrez l'un des rares exemples de la très charismatique corneille au bec rouge.
Dans le parc on peut aussi faire plusieurs parcours pédestres et à vélo, pour tous les goûts. Il y a des sentiers qui passent par les salines, comme la **Rota Marinha de Sal**, d'autres qui relient des villages, tels la **Rota Chãos Alcobertas**. D'autres encore passent par les grottes, comme c'est le cas de la **Rota Chãos à Gruta** et de la **Rota Algar do Pena** (uniquement sur visite).

Pour ceux qui préfèrent les véhicules motorisés, on peut parcourir les 137 km de la **Rota do Carso** et partir à la découvertes des attractions du parc en un seul parcours.

+info : **visitribatejo.pt**

Jazida de Vale de Meios
Santarém

Si vous voyagez en famille, emmenez les plus petits dans ce voyage digne de la pré-histoire à Vale de Meios. Sur une superficie de 11 400 m², on est face à d'innombrables vestiges de dinosaures en excellent état de conservation qui remontent au Jurassique Moyen et ont plus de 168 millions d'années. La Jazida de Vale de Meios est l'une des plus grandes et sans doute l'une des plus importantes de cette période sur la Péninsule Ibérique.

Gruta do Pena Centre d'Interprétation
Santarém

On doit cette découverte en 1985 à Mr. Joaquim Pena lorsqu'il travaillait dans l'extraction du calcaire. Algar do Pena est une cavité karstique qui possède la plus grande salle souterraine, connue au Portugal. Sur un volume de 125 000 m³ et 40 m de haut, entrer dans ce magnifique paysage est une sensation unique, non seulement à cause de son étendue mais aussi par la présence d'un ensemble étonnant de stalactites et autres spéléothèmes.

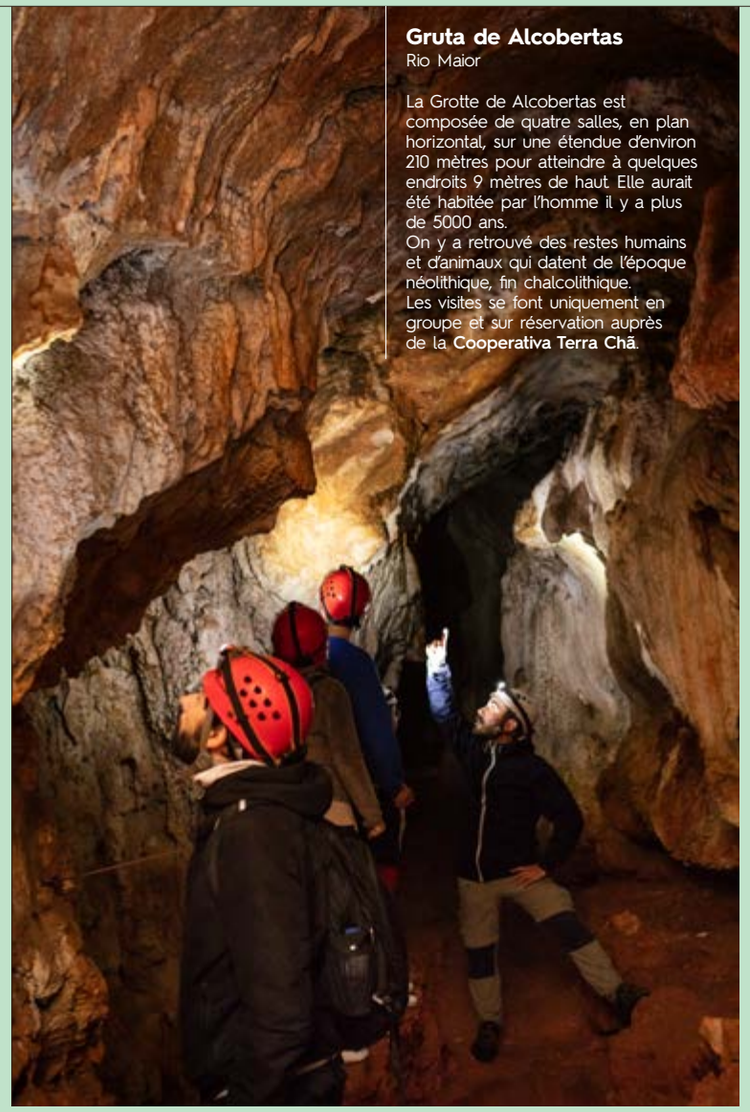

Gruta de Alcobertas
Rio Maior

La Grotte de Alcobertas est composée de quatre salles, en plan horizontal, sur une étendue d'environ 210 mètres pour atteindre à quelques endroits 9 mètres de haut. Elle aurait été habitée par l'homme il y a plus de 5000 ans.
On y a retrouvé des restes humains et d'animaux qui datent de l'époque néolithique, fin chalcolithique.
Les visites se font uniquement en groupe et sur réservation auprès de la **Cooperativa Terra Chã**.

Parc Naturel des Serras de Aire et Candeeiros
Santarém et Rio Maior

C'est le petit paradis des géographes et des géologues. Le Parc Naturel des Serras de Aire e Candeeiros est situé à 30 km de la côte et sépare le littoral de l'intérieur. La présence de rochers est une caractéristique du lieu à cause de la sécheresse, accentuée par l'absence de cours d'eau à la surface qui laisse son empreinte sur ce paysage en créant des crevasses, des talus et affleurements rocheux qui lui confèrent une grande rudesse. L'eau coule, mais en mode souterrain, ce qui provoque l'apparition de grottes et cavités avec des stalactites et stalagmites. Partez à la découverte des chauves-souris, les sympathiques et timides habitants des grottes, et étudiez ainsi leur importance pour cet écosystème.

Chouços* et *maroiços
Cette zone étant très aride, on trouve beaucoup de rochers sur les terrains cultivables. Certains ont été récupérés et ont servi à l'édification de murets pour clôturer les propriétés : il s'agit des « *chouços* ». Lorsque la quantité de pierre était importante, les propriétaires terriens les rassemblaient en petits monticules, « *maroiços* ».

Paysage karstique
La roche est un élément majeur et essentiel du Parc Naturel des Serras de Aire e Candeeiros et occupe plus de deux tiers du Massif Calcaire *Estremenho*. C'est la zone calcaire la plus importante du Portugal. Au fil du temps, les éléments naturels ont altéré la roche calcaire donnant naissance à plus de 1500 grottes. À la surface, on peut observer des gouffres, des champs de lapiés, dolines, uvalas et poljés.

Pour plus d'informations sur le Parc et ses activités : **natural.pt**

Vive le Fleuve

Sur les rives du Tage et du Sorraia

Les fleuves Tejo et Sorraia sont essentiels pour l'activité agricole et la cause des terres fertiles de la région. Mais pas seulement… Sur leurs rives, on aperçoit des pêcheurs de mer qui appellent « *casa* » le fleuve. Dans leur lit, on y transporte de riches marchandises. Dans leurs eaux, on décèle une forme de vie.

On peut admirer ces fleuves pour leur immense beauté et apprécier les paysages si uniques du Ribatejo dont le vert est nourri par le bleu profond des cours d'eau. Partez à la découverte des rives du Tejo et du Sorraia.

Villages *avieiras*

Découvrez les villages typiques de pêcheurs le long des rives du Tage, les différentes maisons palafittiques construites en bois, aux couleurs vives, construites sur pilotis.

Certaines d'entre elles sont habitées par des pêcheurs et des agriculteurs, telles les **Aldeias de Caneiras**, à Santarém, celles de **Palhota** et **Valada do Ribatejo**, à Cartaxo et celle **d'Escaroupim** à Salvaterra de Magos.

Bateira avieira

Le *Bateira Avieira* est une embarcation fluviale autrefois utilisée par les *avieiros* pour aller pêcher sur le Tage.

Il est d'usage que l'homme s'asseye à la poupe du bateau pour lancer et ramasser ses filets. La femme à la proue, avec pour tâche de ramer.

Promenades autour des sports nautiques

Les promenades en bateau sont un excellent moyen d'explorer les marécages (*mouchões*) du Tage et ses rives, l'île des chevaux et quelques-uns des plus emblématiques villages *avieiras*. La **Rota dos Mouchões** se fait en bateau de pêche.

Essayez aussi d'autres sports nautiques, comme la pêche sportive, le *jet ski*, le *paddle board* ou le canoë.

+info : **visitribatejo.pt**

Fleuve Sorraia

Coruche

La rivière Sorraia est née à Couço et se jette dans le Tage à Vila Franca de Xira. En chemin, elle traverse Coruche qui a modifié ses rives en un agréable lieu de promenade et de sport. Sorraia est très recherchée pour la pêche sportive, à cause de la présence d'espèces piscicoles telles la bogue, la carpe, le barbeau et le goujon de rivière.

Faites donc la descente de Sorraia en canoë.

Ilha das Garças

Salvaterra de Magos

L'Ilha das Garças est une petite île du Tage située juste en face du hameau d'Escaroupim. C'est un marécage inaccessible aux humains et un lieu choisi par des milliers d'oiseaux, surtout différentes espèces de hérons, pour la nidification qui a lieu entre mars et juin. Allez admirer ce spectacle inoubliable.

Une fois au bord du fleuve, attendez le coucher du soleil et retournez-vous pour contempler les couleurs vives du village de Escaroupim.

Croisière Religieuse et Culturelle du Tage, Nossa Senhora dos Avieiros e do Tejo

Fleuve Tage

Si vous visitez le Ribatejo entre mai et juin, ne ratez pas cette procession qui peut s'admirer depuis l'un des villages *avieiras* situé le long du fleuve. La procession a lieu en l'honneur des saints vénérés des pêcheurs des fleuves. Ces derniers sortent habillés en tenue de cérémonie et décorent pour l'occasion leurs embarcations.

Museu Escaroupim e o Rio

Salvaterra de Magos

Le Musée Escaroupim e o Rio rend hommage à la mémoire des communautés riveraines du Tage. C'est un lieu de rencontre et de préservation des traditions et mémoires locales. Le parcours descriptif fait connaître l'importance du fleuve Tage et de ses affluents, en tant que pivot pour l'installation des populations, mettant en avant les activités socio-économiques, exploitées et rentabilisées par les communautés locales.

La pêche

La pêche pratiquée par les *avieiros* varie en fonction des saisons et des espèces piscicoles.

L'alose et la lamproie comptent parmi les espèces les plus recherchées car les plus rentables. La campagne pour la lamproie débute en janvier et se termine fin avril, suivie tout de suite de celle de l'alose.

Les arts principaux de la pêche sont la *savara* pour la pêche de l'alose, le *sabogar* pour la pêche à la lamproie, *saboga* et *fataça* et le *galricho* pour l'anguille.

Allez déguster tranquillement l'un des différents plats de poisson du fleuve Tage pendant les mois de mars et d'avril pour le **Mois de l'Anguille** à Salvaterra de Magos, ou au moment de la **Quinzaine de l'Anguille**, à Almeirim.

Vive la *Lezíria*

Une terre fertile en expériences

L'importance de l'histoire du Ribatejo ne s'est pas effacée avec le temps. La région continue d'être l'une des plus pertinentes du pays, sachant créer de la valeur et de la richesse grâce à sa terre et ses gens. Le secteur primaire – surtout l'agriculture et le bétail – sont des activités économiques génératrices d'emploi qui de plus en plus se croisent avec le tourisme. Et c'est tant mieux. La vie sur la *lezíria* est unique et à ne pas manquer.

Vivez-la de près à travers l'un des innombrables parcours pédestres et à vélo disponibles dans le guide *Rede de Percursos Pedestres da Lezíria do Tejo*. Venez participer aux nombreuses fêtes, dégustez les meilleurs produits gastronomiques et vivez des expériences inoubliables qui vous confirmeront l'attachement viscéral des *ribatejanos* pour leur terre.

Le liège

L'un des matériaux les plus durables au monde est le liège. Il provient du chêne-liège, c'est son écorce. Il est léger, imperméable, compressible et élastique. C'est un isolant thermique et acoustique qui résiste aux frottements et est doté d'une combustion lente. Il est 100 % biodégradable, renouvelable et recyclable. Le liège est l'un des meilleurs produits au monde, ami de l'environnement et du nôtre. Découvrez-le davantage lors de la **Feira Internacional da Cortiça** ou venez tout simplement assister à son extraction entre mai et août

Observatoire du Chêne-liège et du Liège

Coruche

Coruche est la capitale mondiale du liège. D'ici, partent tous les jours 5 millions de bouchons pour le monde entier, d'où l'intérêt d'avoir un Observatoire...

À quelques minutes du centre-ville se trouve le bâtiment recouvert de liège : une structure organique et architecturalement précieuse qui accueille à l'intérieur un ensemble composé de laboratoires, officines, un centre de documentation et une bibliothèque thématique.



Village d'Arripiado

Chamusca

C'est l'un des plus beaux villages du Ribatejo, qui descend dans la direction du fleuve et y reflète sa colline.
Ici, commence la Lezíria do Tejo et l'éternelle relation du Tage avec ses rives. Promenez-vous le long des rives jusqu'au Dique Pequeno pour y pêcher ou y pique-niquer.

N'oubliez pas de prendre la *Barca de Passagem* qui traverse le fleuve. Les **Festas do Arripiado** ont lieu en août et tout le monde y est le bienvenu !

Village d'Ulme

Chamusca

C'est l'une des localités les plus anciennes du comté de Chamusca comme en témoigne l'église de Santa Maria qui regroupe plusieurs vestiges archéologiques. De son paysage, font aussi partie le Alto de Santa Maria et la Ribeira de Ulme.

Ulme est une halte obligatoire dans le circuit da **Charneca Ribatejana**. Vous pourrez aussi connaître toute l'immensité de la *lezíria*, le fleuve Tage et la *charneca* à travers le circuit automobile da **Borda d'água**.

Village de Maçussa

Azambuja

Le village da Maçussa fait partie intégrante du parcours pédestre **Terras de Pão** et constitue une étape à cause de son pain. Mais, pas seulement..
C'est à Maçussa que l'on produit l'unique fromage de chèvre du Portugal. Un chèvre artisanal à la pâte molle, qui, une fois séché est recouvert de moisi blanc, ce qui lui donne une saveur intense et unique.
Dans ce village de 400 habitants, la vie est calme et les visiteurs sont toujours les bienvenus.

Vélo et balonisme

Admirer les bords du Tage en promenade à vélo, aller à la pêche en prenant son temps, connaître de nouveaux terrains de golf ou voir la *lezíria* d'en haut lors d'une promenade en ballon, sont quelques-unes des activités que vous pourrez choisir lors de votre visite à *borda d'água*.

Chaque année a lieu le **Festival Internacional de Balonismo à Coruche**. N'oubliez pas de regarder là-haut, vers le ciel.

+info : **visitribatejo.pt**

Îles des Chevaux
Azambuja

Les *mouchões* du Tage sont très souvent utilisés pour le pâturage des chevaux et peuvent souvent s'admirer lors de promenades en bateau sur les îles.

Admirez les animaux à l'état presque sauvage.

Cheval Pur-sang Lusitanien

Sa noble personnalité, généreuse et ardente mais toujours docile font du Pur-sang Lusitanien un cheval d'une beauté rare. Le Cheval Lusitanien est versatile et s'adapte autant au travail qu'à l'exercice des compétitions équestres. De part son tempérament, il est soumis à son cavalier, mais est toujours courageux.

À Golegã il y a deux grands évènements consacrés à cette race : la fameuse Feira Nacional do Cavalo (Foire Nationale du Cheval) qui a lieu en fin d'année et Expoégua, en début d'année.

Se promener à cheval le long des bords du Tage, se perdre dans l'immensité de la *lezíria* jusqu'à ne plus entendre que le son du galop, découvrir la *charneca* depuis un autre point de vue... De telles promenades équestres ne se répètent pas, sauf dans le Ribatejo, où vous trouverez une multitude de routes et parcours à cheval.

La **Rota do Cavalo e do Ribatejo** est un grand circuit équestre de 62 km qui englobe le comté da Golegã et invite à découvrir ses traditions et paysages étonnants. Elle est divisée en cinq étapes et peut aussi être empruntée à vélo.

Les **Rotas do Sorraia** se consacrent à quatre espèces originaires du Ribatejo : le poisson, la cigogne, le cheval et la chouette, et vous n'avez que l'embarras du choix parmi ces parcours.

+info : **visitribatejo.pt**

Vive le Taureau et le Cheval

La Lezíria do Ribatejo et ses habitants

En parcourant le paysage *ribatejano*, vous allez retrouver un peu sur toute la région, les *campinos* (gardiens de taureaux à cheval) et les haras qui font du Ribatejo le lieu de la *Festa Brava* (la Fête du Taureau brave). En plus des élevages de taureaux, en pleine communion avec la nature, vous apprécierez la beauté du Toiro de Lide (taureau de combat), l'une des 50 races autochtones portugaises.

Sur les verts pâturages du Ribatejo, on trouve aussi le Cheval Lusitanien, le cheval de selle le plus ancien et le plus admiré au monde, symbole de la région. Partout on trouve des haras qui élèvent cette race et il est possible de voir de près ce très bel et élégant animal.

Pour mieux connaître le Toiro de Lide et le Pur-sang Lusitanien, rendez-vous chez les gardiens de taureaux et dans les haras.

Toiro de Lide

Élevé en totale liberté dans les grandes étendues de roches et la *lezíria*, le Toiro de Lide est reconnaissable par sa nature sauvage car il descend d'animaux primitifs de grande stature et agressifs, corpulents.

Contrairement à d'autres animaux, lorsqu'il se sent menacé ou qu'on a enfreint son espace, le taureau a tendance à attaquer, ce qui exige de la part du *campino* un grand courage, et de celui du visiteur, une attention redoublée...

La **Rota do Cavalo e do Toiro** et la **Rota das Ganadarias** ont été pensées, comme son nom l'indique, pour celui qui est à la recherche d'un plus grand contact avec les animaux de la *Festa Brava*.

Réserve du Cheval Sorraia

Alpiarça

Le Sorraia est le dernier descendant du cheval sauvage du sud de la Péninsule Ibérique. Il a été redécouvert par l'hippologue Dr. Ruy d'Andrade en 1920 qui s'est consacré à la préservation de sa race.

Allez pique-niquer en famille dans les vastes espaces verts de la Réserve et venez découvrir cet animal sauvage au caractère docile.

Le Porto das Mulheres (Port des Femmes)
Chamusca

Jadis un important port fluvial, à l'époque où le Tage était utilisé pour le transport de marchandises bien avant l'arrivée des chemins de fer.

Aujourd'hui, vous pouvez choisir le Porto das Mulheres pour vous reposer au bord du fleuve sur une agréable étendue de plage de sable.

Albufeira dos Patudos
Alpiarça

Les amoureux de sports nautiques et de pêche sportive trouveront ici l'un des meilleurs endroits de la région pour pratiquer ces activités. On y pêche le bar, le barbeau, la bogue, la carpe, la tanche, le poisson-chat, la perche et l'anguille selon la saison. L'Albufeira est équipée d'un parc pour pique-niques aux ombres généreuses, des espaces de jeux et football, tennis et équitation. Profitez-en pour rendre visite à la **Casa dos Patudos – Museu de Alpiarça** tout près.

Barragem de Magos
Salvaterra de Magos

Le Barragem (barrage) de Magos est aujourd'hui un espace de loisir équipé et de tout confort pour des repas en plein air.

Son origine remonte à 1934, année de sa construction, dont l'objectif était la défense, le séchage et l'arrosage du Paul de Magos. Ce fut le premier grand ouvrage de la Junta Autónoma das Obras de Hidráulica Agrícola pour l'agriculture *ribatejana*.



Parc Bico da Goiva
Salvaterra de Magos

Sur la route du village de Escaroupim se trouve le parc à pique-nique de Bico da Goiva.

Un lieu plaisant et ombragé, situé au bord du fleuve, disposant de tables et de grills. C'est aussi un lieu de pêche.

Vive le Temps Libre
Les fossés, les jardins et les parcs où pique-niquer

Lorsque vous serez en quête d'un lieu pour vous reposer et recharger vos batteries, choisissez l'un des multiples parcs et jardins dont la région dispose.

Ombres généreuses et vues sur la rivière, aires de pique-nique et grilles à *churrasco*, tout est aménagé pour vos loisirs et passer un après-midi tranquille pour passer un après-midi tranquille en famille ou avec des amis.

Vivre le Ribatejo est synonyme de temps libre pour en profiter avec ceux que vous aimez.

Mata Nacional das Virtudes (Forêt Nationale des Vertus)
Azambuja

La Mata Nacional das Virtudes était autrefois connue par Pinhal do Rei et a été l'une des premières à être plantée par le roi D. Dinis. Ce sont 233 hectares de pins parasols, chênes-lièges et eucalyptus.

Espace de loisir par excellence, particulièrement plaisant pour la pratique des sports : course, marche à pied, vélo ou tout simplement une promenade avec pique-nique, tout de même.

Fluvina de Valada
Cartaxo

Ce bras de rivière salée est sur la paroisse de Valada qui jouxte un parc proposant de nombreuses activités de loisirs et sports nautiques.
Dans ce coin bien protégé, on peut jouir du Tage et naviguer, avec la *lezíria* en toile de fond.

Vala Real
Azambuja

Construite sous les ordres du Marquis de Pombal, la Vala Real de Azambuja est un long canal qui relie la ville au Tage. Les fossés étaient construits pour le transport des marchandises par voie fluviale et servaient de système d'irrigation et de drainage pour les terres. Avec ses 26 km d'étendue, dont les derniers 17 km navigables, il ne vous reste plus qu'à découvrir la Vala Real à bord d'une des embarcations touristiques de la **Rota dos Mouchões**.

Jardin et Mirador des Portas do Sol
Santarém

« Le Ribatejo se doit d'être contemplé depuis les Portas do Sol à Santarém, un jour de crue », a écrit Miguel Torga pour décrire ce magnifique paysage.

De là, on peut admirer la *lezíria ribatejana* et revoir au ***Urbi Scallabis* Centre d'Interprétation** toute l'histoire de la ville qui remonte au VIIIe siècle avant J.C. On trouve des vestiges de l'occupation du territoire qui remontent à l'Âge de Fer.

Vive les Produits de la Nature

Produits de la *lezíria*

Le melon, le riz *carolino*, la tomate, le sel, l'huile d'olive, le vin et tant d'autres produits font du Ribatejo non seulement un lieu pour déguster, mais encore celui où vous pouvez être acteur d'un jour en étant agriculteur, participant aux vendanges, à la cueillette des olives et bien plus encore.

Le cycle du riz

Venez prendre part aux différentes phases de la culture du riz *carolino* des *lezírias ribatejanas* et la façon dont il transforme le paysage.

Dès le mois d'avril, débute la préparation des terres pour les semis qui ont lieu pendant les derniers jours du mois. En juin, c'est le moment du désherbage quand on élimine les herbes folles, activité qui par le passé était effectuée par les mondeuses. Septembre est le mois de la moisson.

Venez vous promener à Benavente et et appréciez la vue des rizières. Rendez-vous au **Festival do Arroz *Carolino* das Lezírias Ribatejanas**, à Benavente, ou à **Sabores do Arroz** (Saveurs du Riz), à Coruche.

Les saveurs du Ribatejo

Les publications du *Guide des Restaurants Certifiés de la Lezíria do Tejo* et le *Guide de l'Oenotourisme du Tage* constituent un point de départ précieux pour un voyage gourmet à travers les produits recherchés de notre terre qui font la renommée de la gastronomie du Ribatejo.

Initiez-vous au taureau sauvage pour la première fois, délectez-vous avec un *torricado de bacalhau* (d'épaisses tranches de pain grillé à l'ail et huile d'olive, recouvertes de morue), essayez les fameuses *caralhotas*, réconfortez-vous d'une soupe de pierre, savourez la texture douce des anguilles frites accompagnées de riz aux haricots, étonnez-vous de la saveur exquise des poissons de rivière, restez à table pour le *cabrito serrano* (chevreau de la sierra) ou la *tiborna* (bruschetta) de morue.

Tout bon repas mérite un bon vin : ceux du Tejo sont réputés pour leur variété de vignes. Visitez les *quintas* dédiées à l'oenotourisme pour les dégustations et emportez avec vous vos coups de coeur pour revivre chez vous les grands moments passés à Ribatejo.

Ne ratez pas les deux évènements consacrés à ce nectar: la **Foire au Vin** de Cartaxo et **d'Ávinho, la Fête du Vin et des Caves** à Aveiras de Cima, Azambuja.

Retrouvez les deux guides à l'office du tourisme de la région ou consultez-les sur place ; vous pouvez les télécharger en version *ebook* sur : **visitribatejo.pt**

Turismo do Ribatejo

www.facebook.com/visitribatejo
www.visitribatejo.pt

cofinancié par :

ALENTEJO 2020

PORTUGAL 2020

UNIÃO EUROPEIA
Fundo Europeu
de Desenvolvimento Regional

Comment s'y rendre :

en voiture
consultez le plan

en train
direction Santarém
cp.pt

en car
rede-expressos.pt

par avion
aéroport de Lisbonne